

ul. M. Konopnickiej nr 12
12-260 Kamienica Polska z Częstochawy

UL. TOPOLOWA

MN, RM, U(DG)

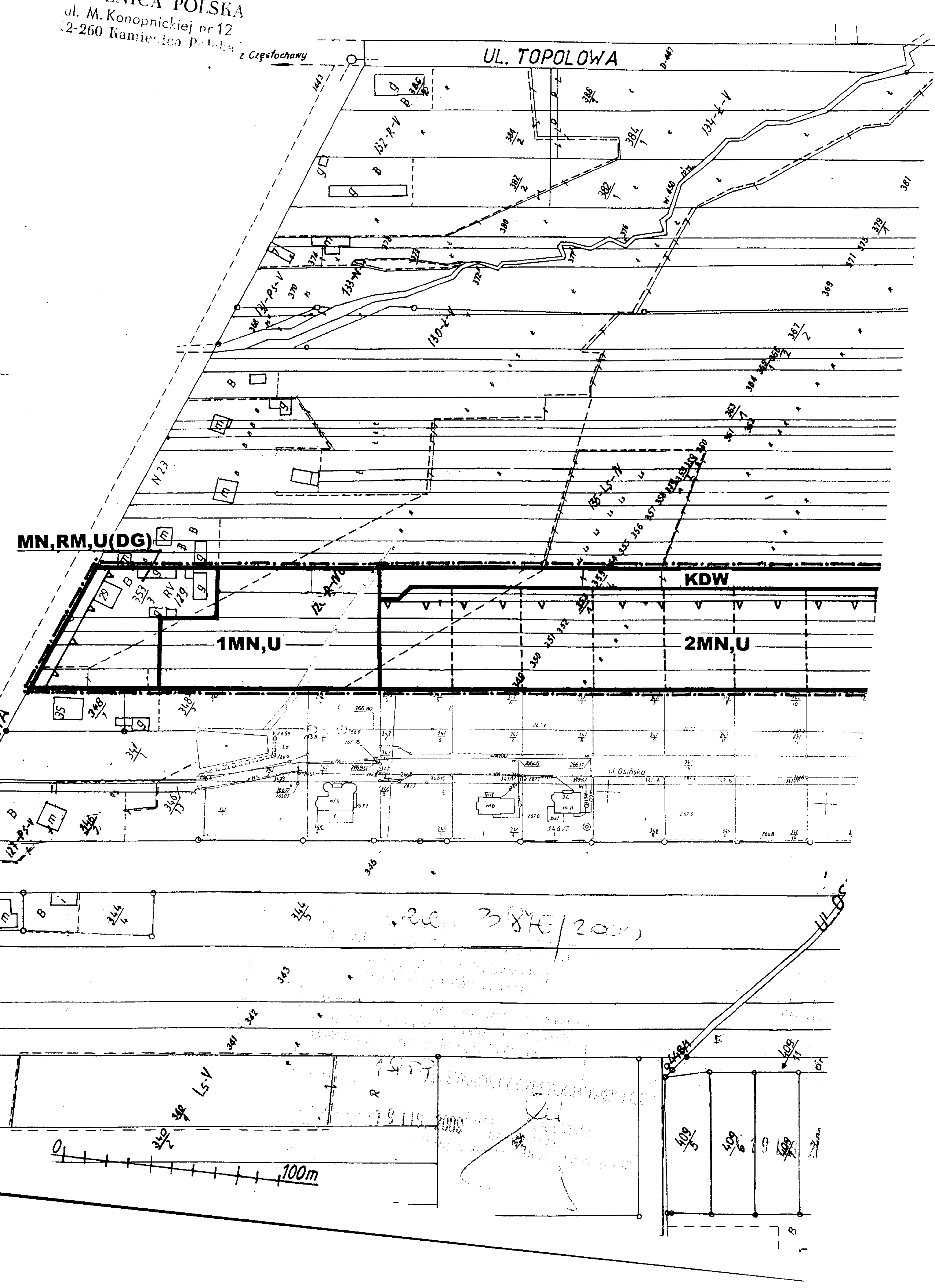

KDW

1MN, U

2MN, U

200 387E/2000

STAN DLA CZĘSTOCHOWY



MIEJSCOWY PLAN ZAGOSPODAROWANIA PRZESTRZENNEGO

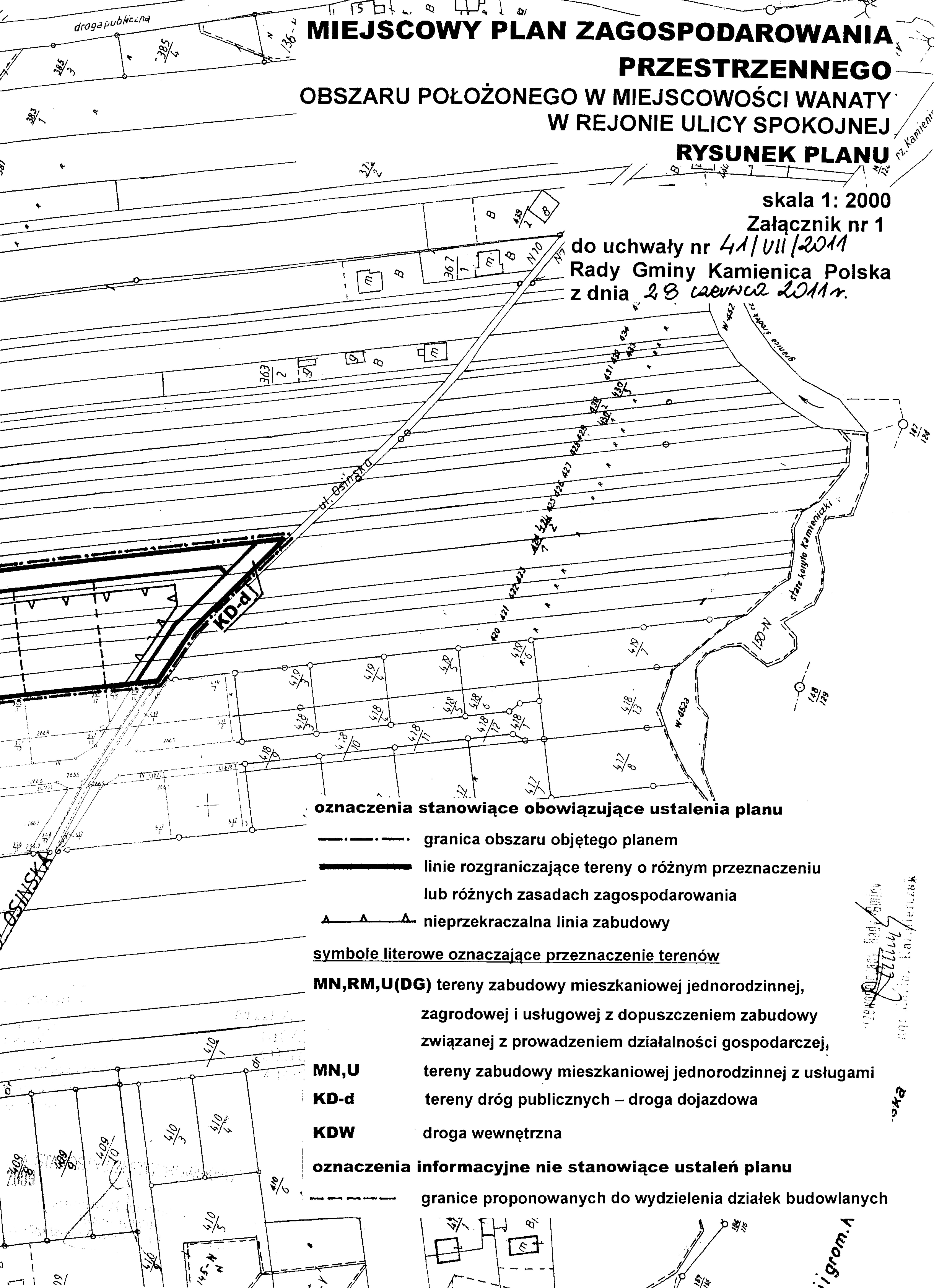
OBSZARU POŁOŻONEGO W MIEJSCOWOŚCI WANATY W REJONIE ULICY SPOKOJNEJ

RYSUNEK PLANU

skala 1: 2000

Załącznik nr 1

do uchwały nr 41/VI/2011
Rady Gminy Kamienica Polska
z dnia 29 czerwca 2011 r.



oznaczenia stanowiące obowiązujące ustalenia planu

- · — · — granica obszaru objętego planem
- linie rozgraniczające tereny o różnym przeznaczeniu lub różnych zasadach zagospodarowania
- ▲ — ▲ — ▲ nieprzekraczalna linia zabudowy

symbole literowe oznaczające przeznaczenie terenów

- MN, RM, U (DG)** tereny zabudowy mieszkaniowej jednorodzinnej, zagrodowej i usługowej z dopuszczeniem zabudowy związanej z prowadzeniem działalności gospodarczej,
- MN, U** tereny zabudowy mieszkaniowej jednorodzinnej z usługami
- KD-d** tereny dróg publicznych – droga dojazdowa
- KDW** droga wewnętrzna

oznaczenia informacyjne nie stanowiące ustaleń planu

- — — granice proponowanych do wydzielenia działek budowlanych

Przewodnicząca Rady Gminy
Kamienica Polska

igrom.A