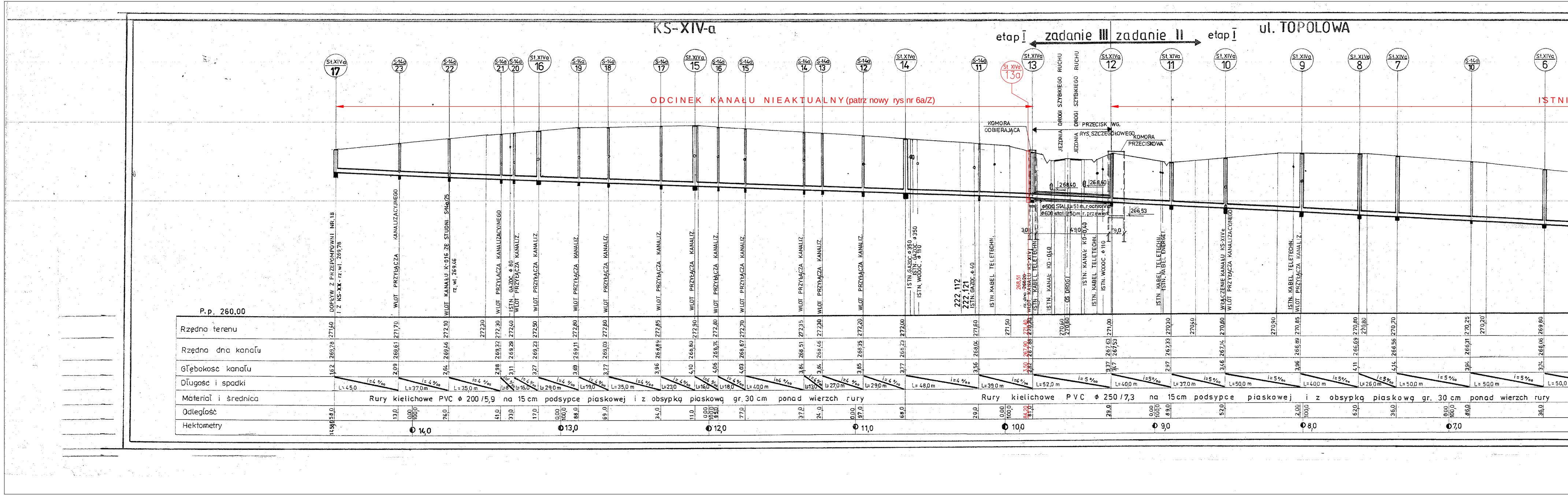
KS-XIV-a
ul. TOPOLOWA
etap I
zadanie III
zadanie II
etap I
ODCINEK KANAŁU NIEAKTUALNY (patrz nowy rys nr 6a/Z)
P.p. 260,00
Rzędna terenu
Rzędna dna kanału
Głębokość kanału
Długość i spadki
Materiał i średnica
Odległość
Hektometry
Rury kielichowe PVC ϕ 200/5,9 na 15 cm podsypce piaskowej i z obsypką piaskową gr. 30 cm ponad wierzch rury
Rury kielichowe PVC ϕ 250/7,3 na 15 cm podsypce piaskowej i z obsypką piaskową gr. 30 cm ponad wierzch rury
DOPŁYW Z PRZEPOMPOWNI NR 18 I Z KS-XX - rz. wl. 269,78
WLOT PRZYŁĄCZA KANALIZACYJNEGO
WLOT KANAŁU K-016 ZE STUDNI S14a/25 rz. wl. 269,46
ISTN. GAZOC. ϕ 80
WLOT PRZYŁĄCZA KANALIZ.
ISTN. GAZOC. ϕ 350
ISTN. WODOC. ϕ 110
222,112
222,121
ISTN. GAZOC. ϕ 40
ISTN. KABEL TELETECHN.
KOMORA ODBIERAJĄCA
JEZDNIA DROGI SZYBKIEGO RUCHU
PRZECISK WG. RYS. SZCZEGÓŁOWEGO
KOMORA PRZECISKOWA
WLOT KANAŁU KS-XIV
ISTN. KANAŁ KD-0,60
OŚ DROGI
ISTN. KANAŁ KD-0,40
ISTN. WODOC. ϕ 110
ISTN. KABEL ENERGET.
WŁĄCZENIE KANAŁU KS-XIVc
ϕ 500 STAL L=51 m, rura ochronna
ϕ 600 stal L=50 m r. przewiert
St.XIVa 17
St.XIVa 16
St.XIVa 15
St.XIVa 14
St.XIVa 13
St.XIVa 13a
St.XIVa 12
St.XIVa 11
St.XIVa 10
St.XIVa 9
St.XIVa 8
St.XIVa 7
St.XIVa 6
ϕ 14,0
ϕ 13,0
ϕ 12,0
ϕ 11,0
ϕ 10,0
ϕ 9,0
ϕ 8,0
ϕ 7,0
ISTN

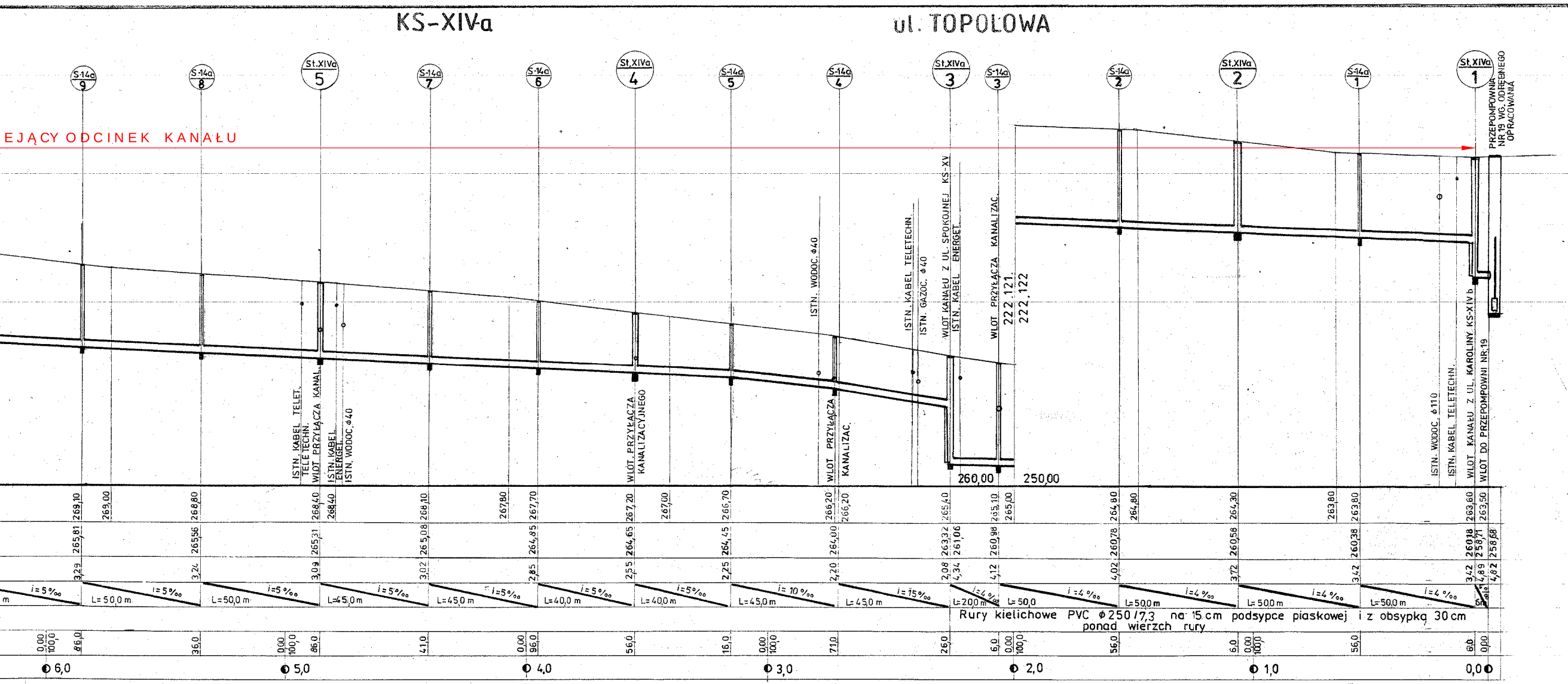
KS-XIVa
ul. TOPOLOWA
S-14a 9
S-14a 8
St.XIVa 5
S-14a 7
S-14a 6
St.XIVa 4
S-14a 5
S-14a 4
St.XIVa 3
S-14a 3
S-14a 2
St.XIVa 2
S-14a 1
St.XIVa 1
EJĄCY ODCINEK KANAŁU
PRZEPOMPOWNIA NR 19 WG. ODRĘBNEGO OPRACOWANIA
ISTN. KABEL TELET. TELE TECHN.
WLOT PRZYŁĄCZA KANAL.
ISTN. KABEL ENERGET.
ISTN. WODOC. Φ40
WLOT PRZYŁĄCZA KANALIZACYJNEGO
ISTN. WODOC. Φ40
WLOT PRZYŁĄCZA KANALIZAC.
ISTN. KABEL TELETECHN.
ISTN. GAZOC. Φ40
WLOT KANAŁU Z UL. SPOKOJNEJ KS-XV
ISTN. KABEL ENERGET.
WLOT PRZYŁĄCZA KANALIZAC.
222,121
222,122
ISTN. WODOC. Φ110
ISTN. KABEL TELETECHN.
WLOT KANAŁU Z UL. KAROLINY KS-XIV b
WLOT DO PRZEPOMPOWNI NR 19
260,00
250,00
269,10
269,00
268,80
268,40
268,40
268,10
267,80
267,70
267,20
267,00
266,70
266,20
266,20
265,40
265,10
265,00
264,80
264,80
264,30
263,80
263,80
263,60
263,50
265,81
265,56
265,31
265,08
264,85
264,65
264,45
264,00
263,32
261,06
260,98
260,78
260,58
260,38
260,18
258,71
258,68
3,29
3,24
3,09
3,02
2,85
2,55
2,25
2,20
2,08
4,34
4,12
4,02
3,72
3,42
4,89
4,82
i=5‰
L=50,0 m
i=5‰
L=50,0 m
i=5‰
L=45,0 m
i=5‰
L=45,0 m
i=5‰
L=40,0 m
i=5‰
L=40,0 m
i=10‰
L=45,0 m
i=15‰
L=45,0 m
i=4‰
L=20,0 m
i=4‰
L=50,0
i=4‰
L=50,0 m
i=4‰
L=50,0 m
i=4‰
L=50,0 m
Rury kielichowe PVC Φ250 / 7,3 na 15 cm podsypce piaskowej i z obsypką 30 cm ponad wierzch rury
0,00
100,0
86,0
36,0
0,00
100,0
86,0
41,0
0,00
96,0
56,0
16,0
0,00
100,0
71,0
26,0
6,0
0,00
100,0
56,0
6,0
0,00
100,0
56,0
6,0
0,00
6,0
5,0
4,0
3,0
2,0
1,0
0,0

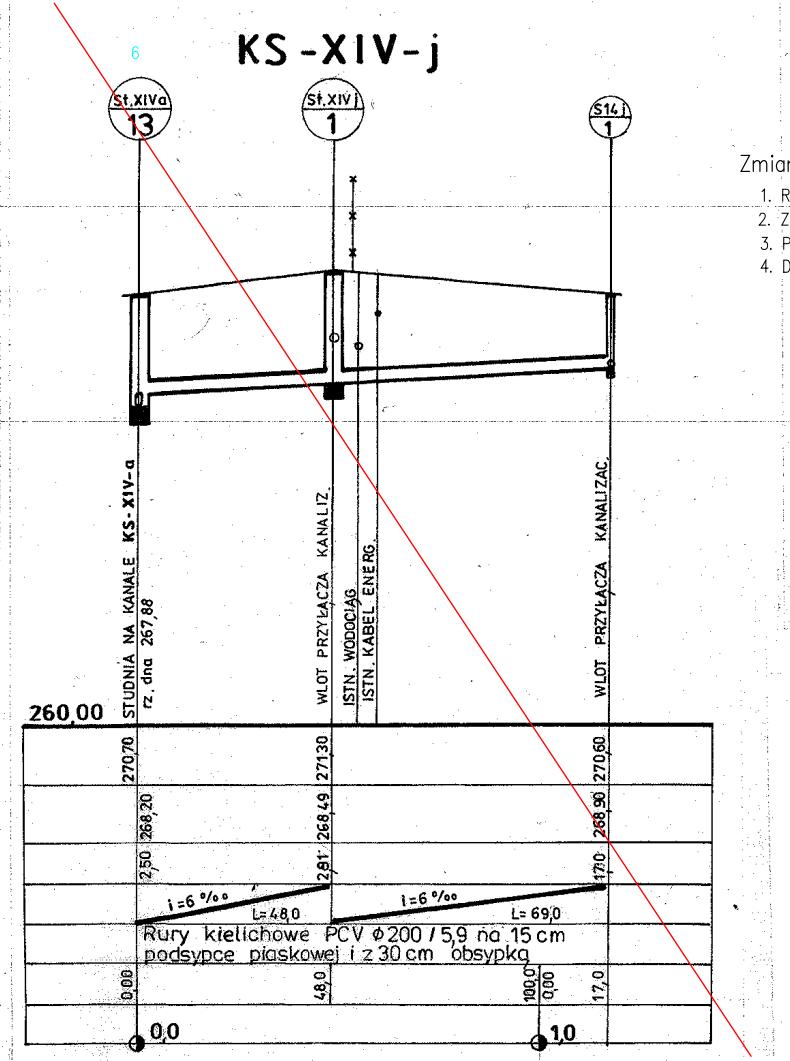
KS-XIV-j
St.XIVa 13
St.XIV j 1
S14 j 1
STUDNIA NA KANALE KS-XIV-a
rz. dna 267,88
WLOT PRZYŁĄCZA KANALIZ.
ISTN. WODOCIĄG
ISTN. KABEL ENERG.
WLOT PRZYŁĄCZA KANALIZAC.
260,00
270,70
271,30
270,60
268,20
268,49
268,90
2,50
2,81
1,70
i=6‰
L=48,0
i=6‰
L=69,0
Rury kielichowe PCV Φ200 / 5,9 na 15 cm podsypce piaskowej i z 30 cm obsypką
0,00
48,0
100,0
0,00
17,0
0,0
1,0

Zmiana1:

1. Rys. niniejszy zastępuje rys nr 6 z projektu podstawowego z 2003r
2. Zmieniony odcinek kanału KS-XIVa (od StXIVa/13a do StXIVa/17 patrz rys. nr 6a/Z
3. Profil kanału KS-XIV-j, pokazano na rys. nr 27
4. Doprojektowano studnię StXIVa/13a

PRZEDSIĘBIORSTWO PROJEKTOWO - REALIZACYJNE
PRORYT

PRZEDSIĘWZIĘCIE LUB ZADANIE: SIEĆ KANALIZACJI SANITARNEJ WRAZ Z PRZYŁĄCZAMI DLA KAMIENICY POLSKIEJ K/ CZESTOCHOWY		NR ZLECENIA:
OBIEKT: ZADANIE III ETAP I - WANATY SIEĆ KANALIZACJI SANITARNEJ	STADIUM: PB + PW NADZÓR AUTORSKI	RYS. NR 6/Z
TYTUŁ RYSUNKU: PROFIL PODŁUŻNY KANAŁU KS-XIV-a		SKALA: 1:100 1:1000
PROJEKTANT: inż. JAN RYMUT nr upr. 389/71/Kt	OPRACOWAŁ: inż. PIOTR RYMUT	SPRAWDZIŁ: mgr inż. URSZULA GROBERT nr upr. 296/69
		DATA UKOŃCZ. STYCZEŃ 2018

~~**PRZEDSIĘBIORSTWO PROJEKTOWO - REALIZACYJNE DLA BUDOWNICTWA**~~
~~**PRORYT** sp.c.~~

~~PRZEDSIĘWZIĘCIE LUB ZADANIE:~~ ~~SIEĆ KANALIZACJI SANITARNEJ WRAZ Z PRZYŁĄCZAMI~~ ~~DLA KAMIENICY POLSKIEJ K/ CZĘSTOCHOWY.~~		~~NR ZLECENIA:~~
~~OBIEKT:~~ ~~ZADANIE III ETAP I- WANATY~~ ~~SIEĆ KANALIZACJI SANITARNEJ~~	~~STADIUM:~~ ~~PB + PW~~	
~~TYTUŁ RYSUNKU:~~ ~~**PROFILE PODŁUŻNE KANAŁU KS-XIV-a**~~ ~~**I KANAŁU BOCZNEGO KS-XIV-j**~~		
~~PROJEKTANT:~~ ~~inż. JAN RYMUT~~ ~~nr.upr.389/71/Kt~~	~~SPRAWDZIŁ:~~ ~~inż. WACŁAW CIĄŻYŃSKI~~ ~~nr.upr.22/78~~	

PRZEDSIĘBIORSTWO PROJEKTOWO - REALIZACYJNE
PRORYT