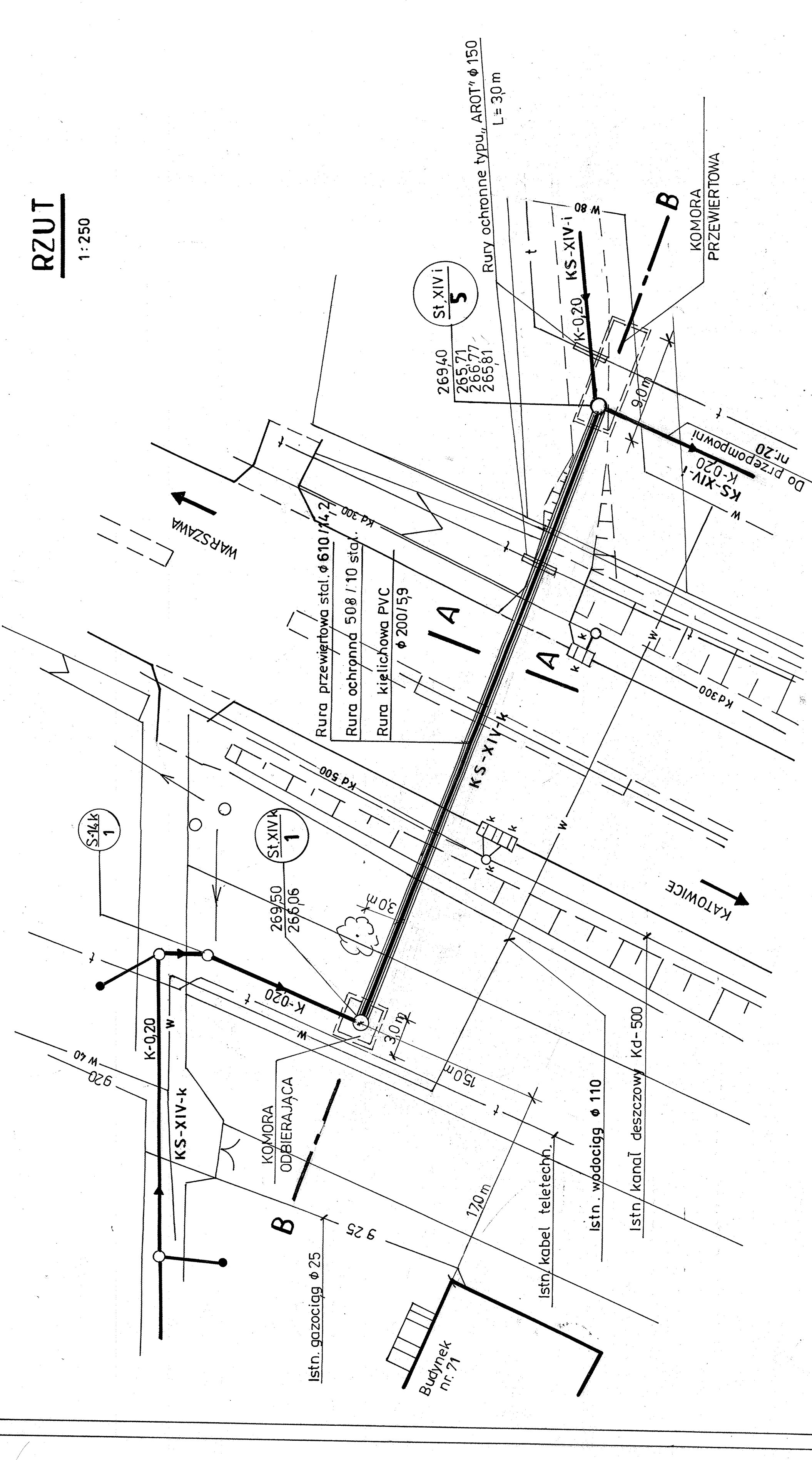
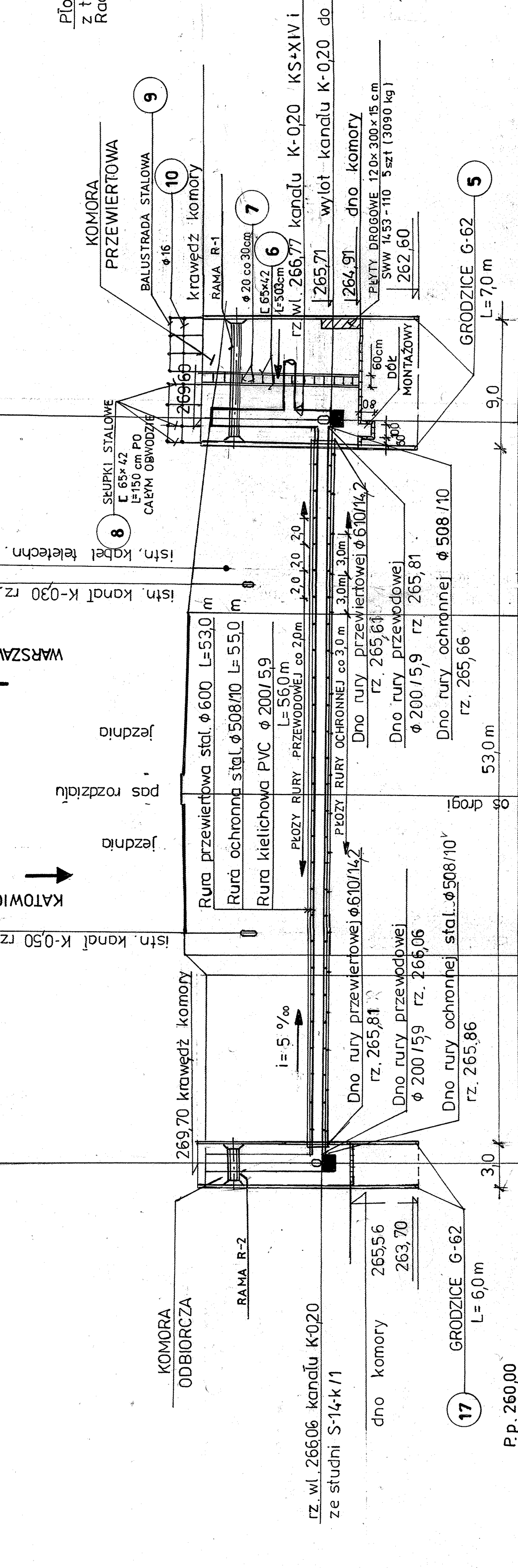


RZUT
1: 250



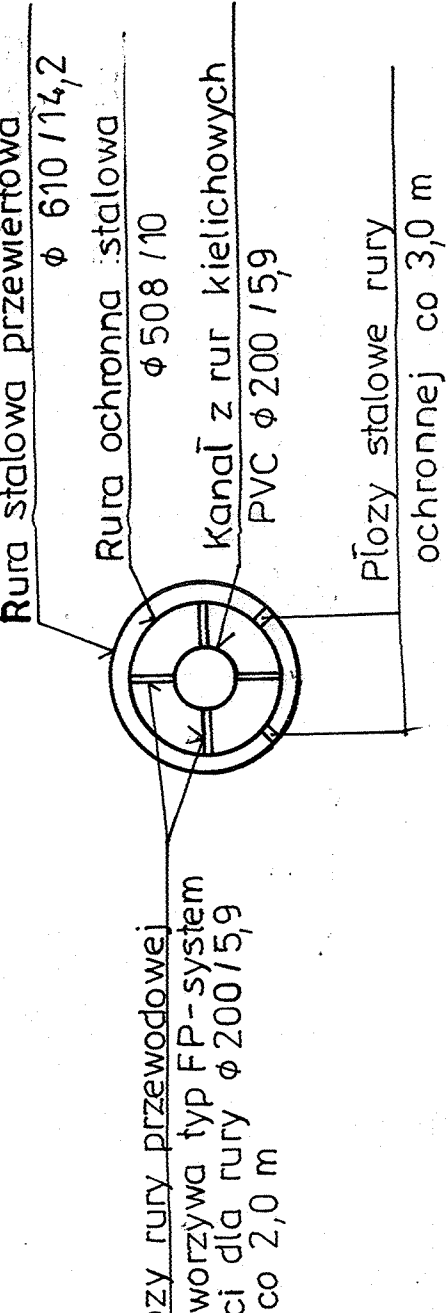
B - B
1: 100 / 250



280	27020	26940	26940	27018	26940	27020	26940	26940
280								

Rzędna terenu	369 265,71
Rzędna dna kanału	359 265,81
Głębokość kanału	10,0
Odległość	280

A - A
1: 25



PRORIT

PRZEDSIĘBIORSTWO PROJEKTOWO-REALIZACYJNE DLA BUDOWNICTWA

PRZETWIERZENIE LUB ZADANIE: PRZETWIERZENIE LUB ZADANIE: PRZETWIERZENIE LUB ZADANIE: PRZETWIERZENIE LUB ZADANIE: SIEĆ KANALIZACJI SANITARNEJ WRAZ Z PRZYŁĄCZAMI DLA KAMIENICY POLSKIEJ K/ CZĘSTOCHOWY.	
NR ZLECENIA:	NR RYS. NR
OBIEKT: ZADANIE III - ETAP I - VANATY SIEĆ KANALIZACJI SANITARNEJ	STADIUM: PB + PV
TYTUL RYSUNKU: PRZEJŚCIE KANAŁEM KS-XIV-k POD DRÓGĄ KRAJEWĄ NR 1 - RZUT I PRZEKROJE	SKALA: 1:250 1:100/250 1:25
PROJEKTANT: SPRZĄDZILI: Pz. MACIĄŻYŃSKI nr-pr-3897/1/kc	DATA UKŁADZ. CZERWIEC 2003