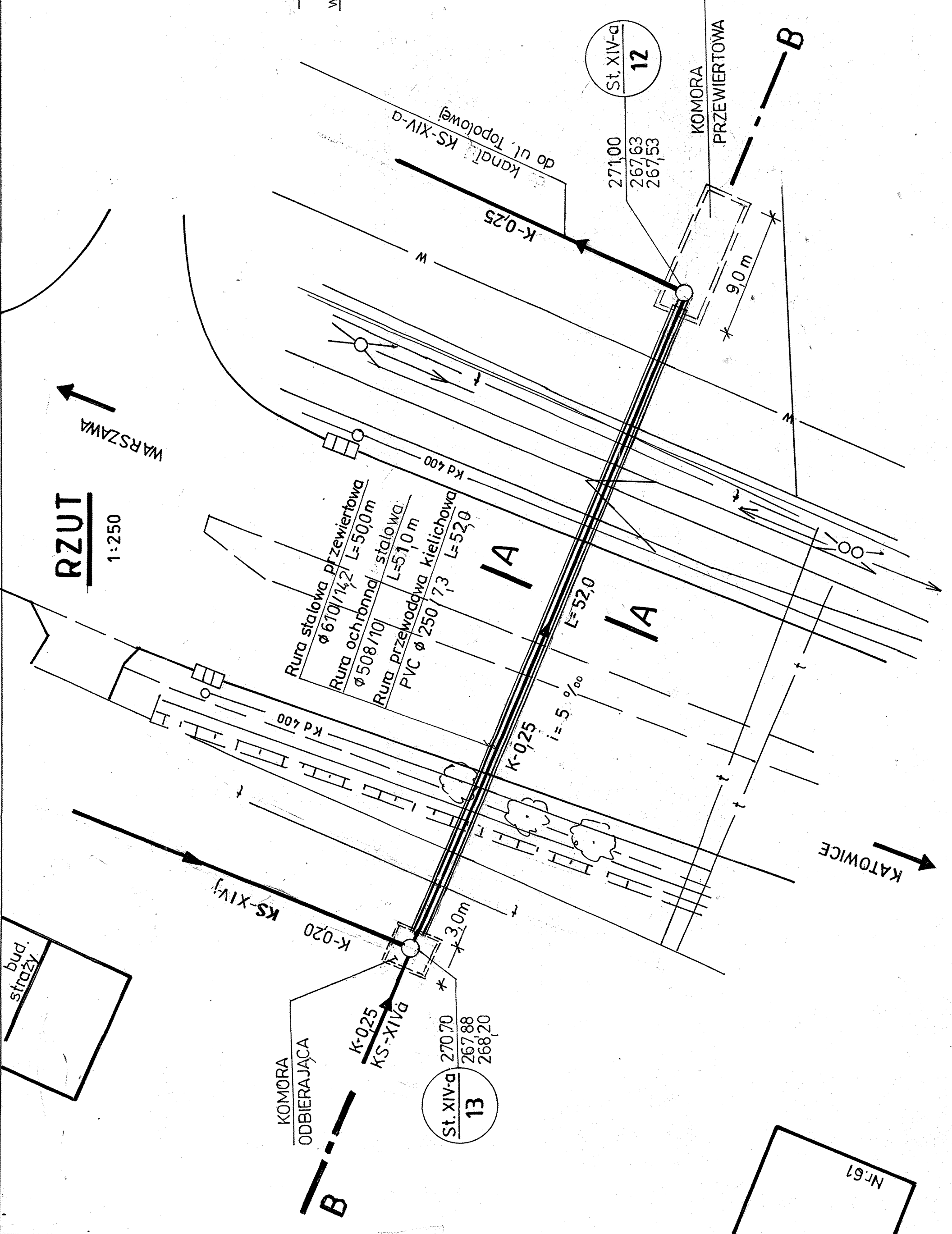
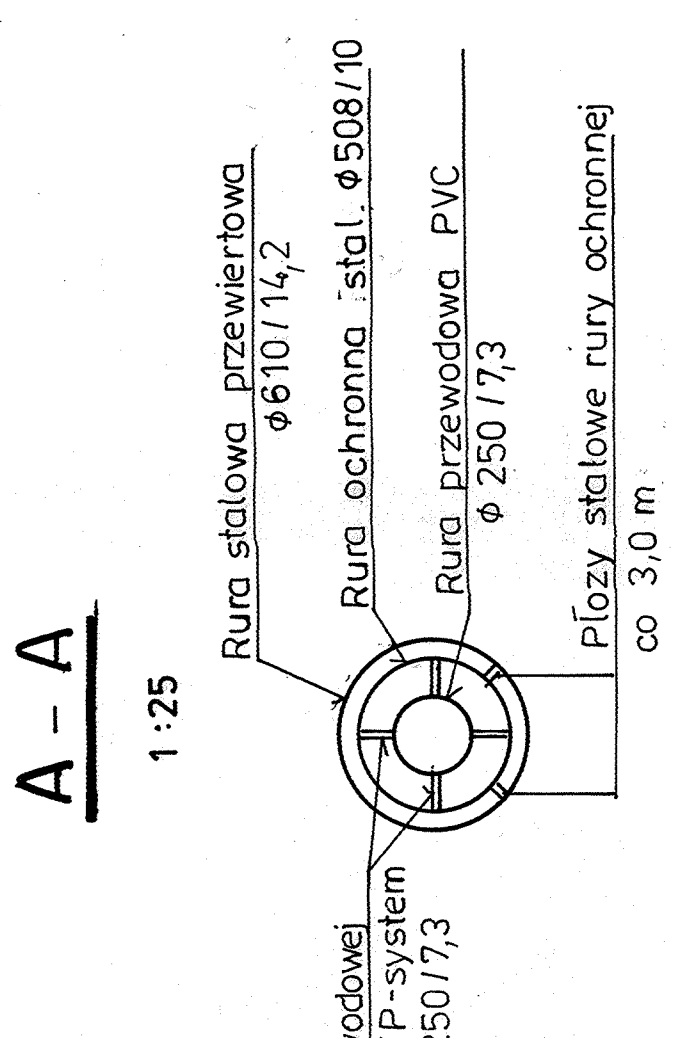
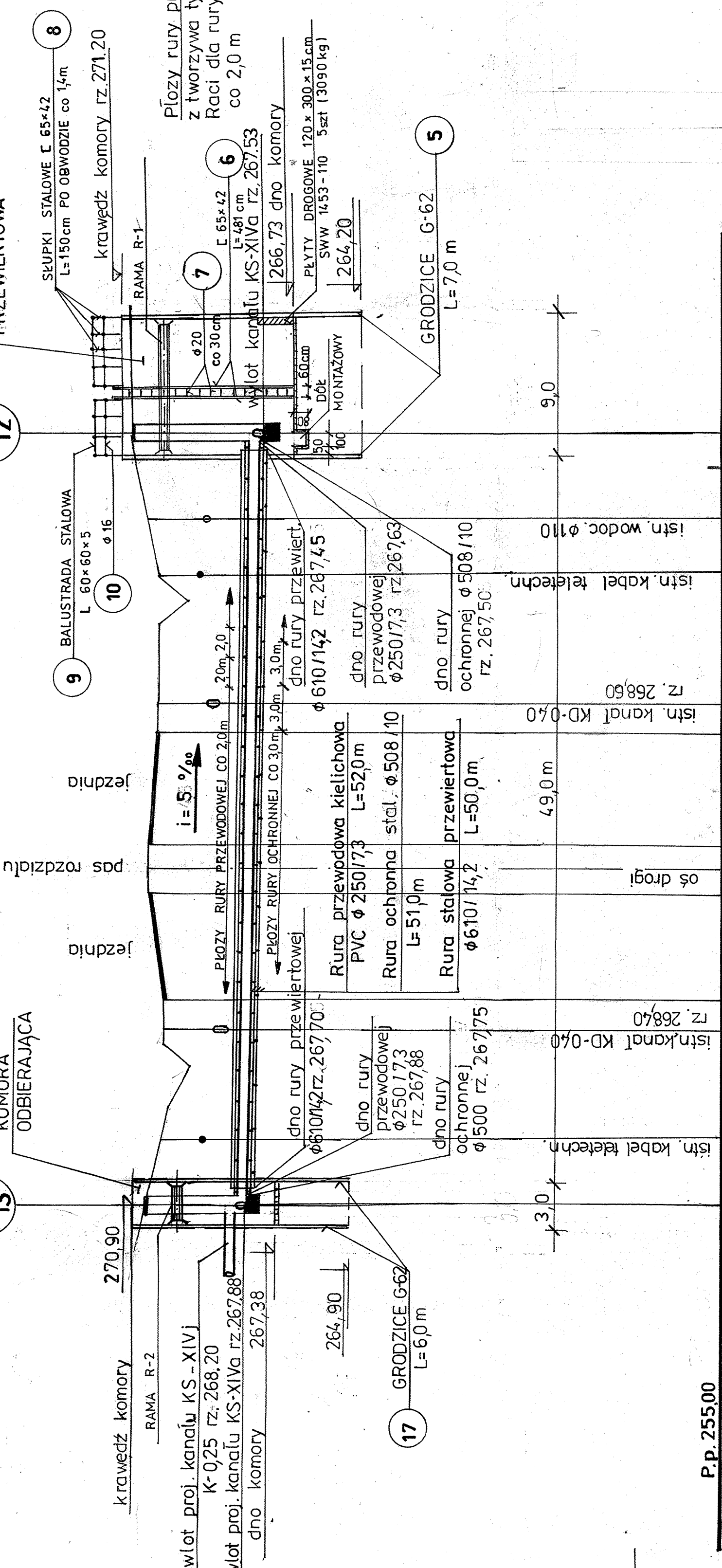


RZUT
1:250



B - B
1:100 / 250



P.P. 255,00

Rzędna terenu	520,337	267,63	271,00
Rzędna dna kanału	282,267	267,88	267,53
Głębokość kanału	22,5		
Odległości			

PRZEDSIĘWZIĘCIE PROJEKTOWO-REALIZACYJNE DLA BUDOWNICTWA
PRORYT sp. z o.o.

PRZEDSIĘWZIĘCIE LUB ZADANIE:
SIEĆ KANALIZACJI SANITARNEJ WRAZ Z PRZYŁĄCZAMI
DLA KAMIENICY POLSKIEJ K/ CZĘSTOCHOWY.

OBIEKT:
ZADANIE III ETAP I- VANATY
SIEĆ KANALIZACJI SANITARNEJ

STADIUM:
PB + PV

RYS. NR
18

SKALA:
1:250
1:100/250
1:25

TYTUŁ RYSUNKU:
PRZEJŚCIE KANAŁEM KS-XIV-a POD DRÓGĄ
KRAJOWĄ NR 1 - RZUT I PRZEKROJE

PROJEKTANT:
Inż. JAN RYHUT

SPRAWDZIŁ:
Inż. MACIEJ CIĄŻYŃSKI

DATA UKŁADZ.
CZERWIEC 2003

nr.upr.389/71/Kt