# RZUT

1:250

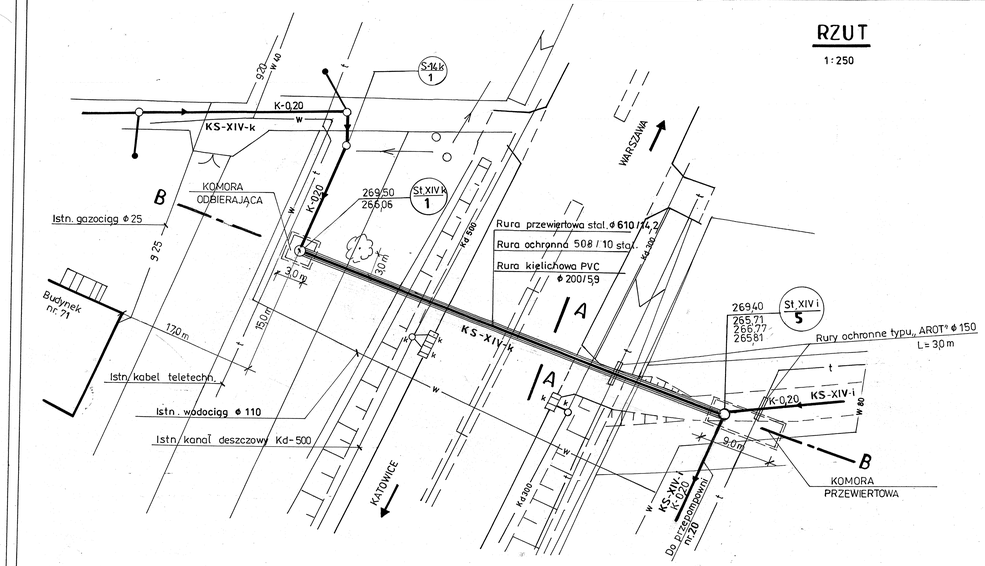


# B - B

1:100/250

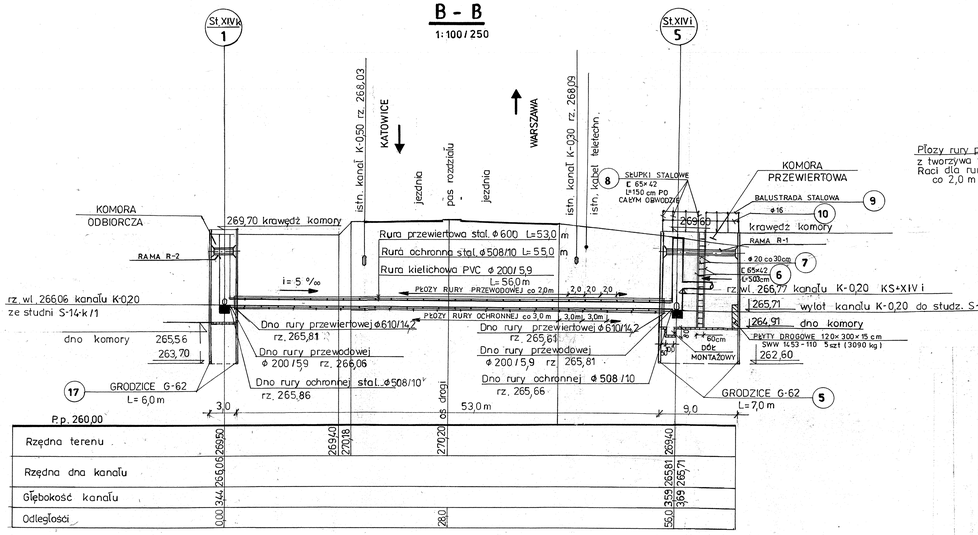


| | | | | | | | | |
|---|---|---|---|---|---|---|---|---|
| Rzędna terenu | 269,50 | 269,40 | 270,18 | 270,20 | 269,40 | | | |
| Rzędna dna kanału | 266,06 | 265,81 | 265,71 | | | | | |
| Głębokość kanału | 3,44 | 3,59 | 3,69 | | | | | |
| Odległości | 0,00 | 28,0 | | | 56,0 | | | |

# A - A

1:25

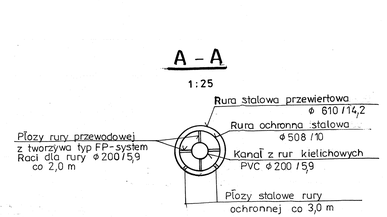


PRORYT

PRZEDSIĘBIORSTWO PROJEKTOWO - REALIZACYJNE DLA BUDOWNICTWA
**PRORYT** sp.c.

| | | |
|---|---|---|
| PRZEDSIĘWZIĘCIE LUB ZADANIE: SIEĆ KANALIZACJI SANITARNEJ WRAZ Z PRZYŁĄCZAMI DLA KAMIENICY POLSKIEJ K/ CZĘSTOCHOWY. | | NR ZLECENIA: |
| OBIEKT: ZADANIE III ETAP I- WANATY SIEĆ KANALIZACJI SANITARNEJ | STADIUM: PB + PW | RYS. NR 20 |
| TYTUŁ RYSUNKU: PRZEJŚCIE KANAŁEM KS-XIV-k POD DROGĄ KRAJOWĄ NR 1 - RZUT I PRZEKROJE | | SKALA: 1:250 1:100/250 1:25 |
| PROJEKTANT: inż. JAN RYMUT nr.upr.389/71/Kt | SPRAWDZIŁ: inż. WACŁAW CIĄŻYŃSKI nr.upr.22/78 | DATA UKOŃCZ. CZERWIEC 2003 |