

521.222.121 521.222.122  
521.222.123 521.222.124

**MAPA DO CELÓW PROJEKTOWYCH**  
SKALA 1: 500 GK:6641.1656.2014

woj. śląskie, pow. częstochowski  
Jednostka ewidencyjna: 240404\_2 Kamienica Polska  
Dzielnica: 0005 Wanaty  
Działka nr 347/14; 334/10; 418/1; 448/1 km.3  
Wanaty, ul. Dsińska, ul. Klonowa  
Układ współrzędnych prostokątnych 2000 ( 18 )  
Poziom odniesienia Kronsztadt 86  
Mapa zasadnicza 6.139.31.11.2.1; 6.139.31.11.2.2  
6.139.31.11.2.3; 6.139.21.11.2.4

Układ współrzędnych prostokątnych 1965 ( 5 )  
Poziom odniesienia Kronsztadt 86  
Mapa zasadnicza 521.222.121; 521.222.122  
521.222.123; 521.222.124

Granice działek określono kolorem zielonym  
na podstawie mapy ewidencji gruntów

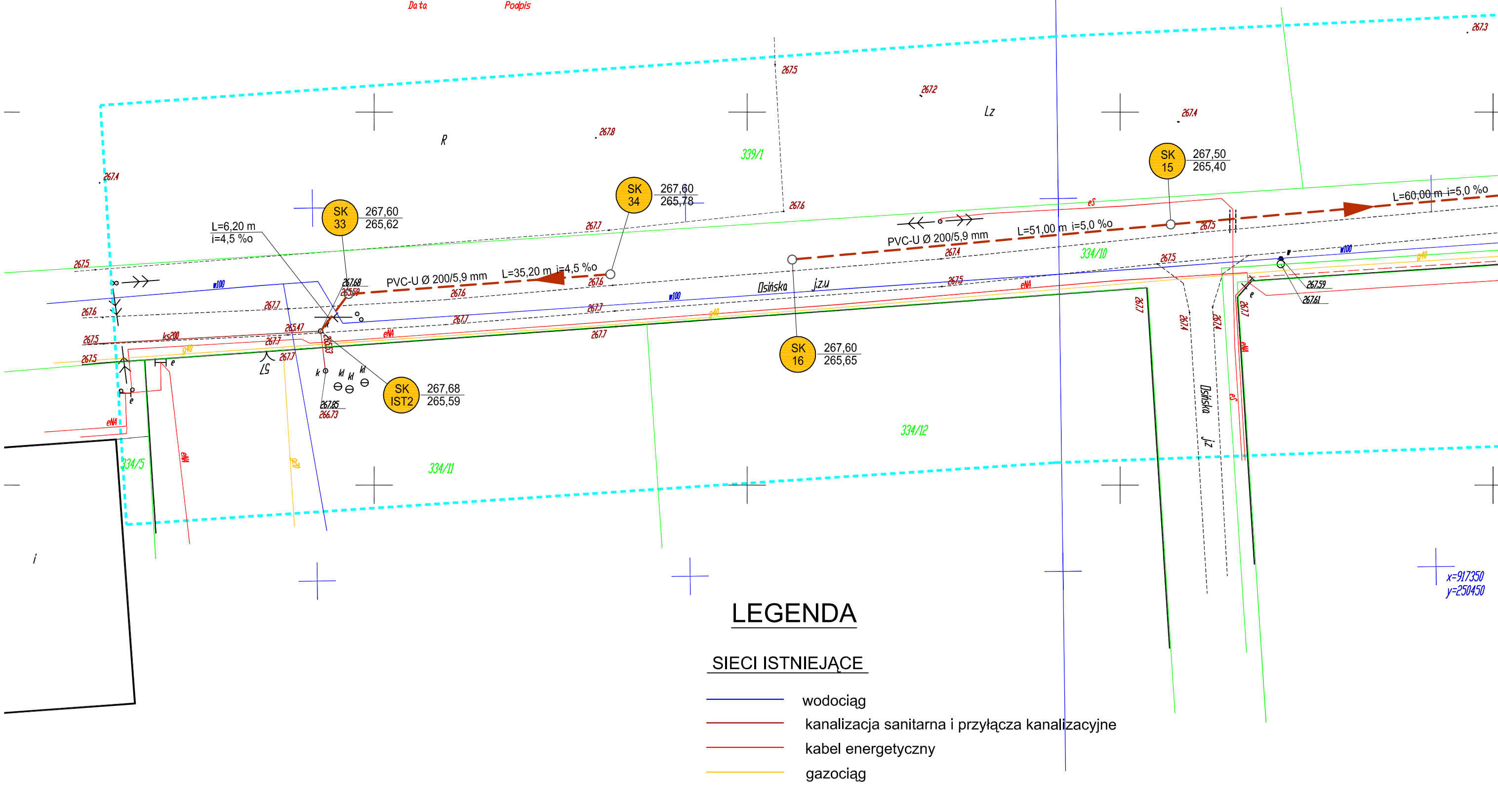
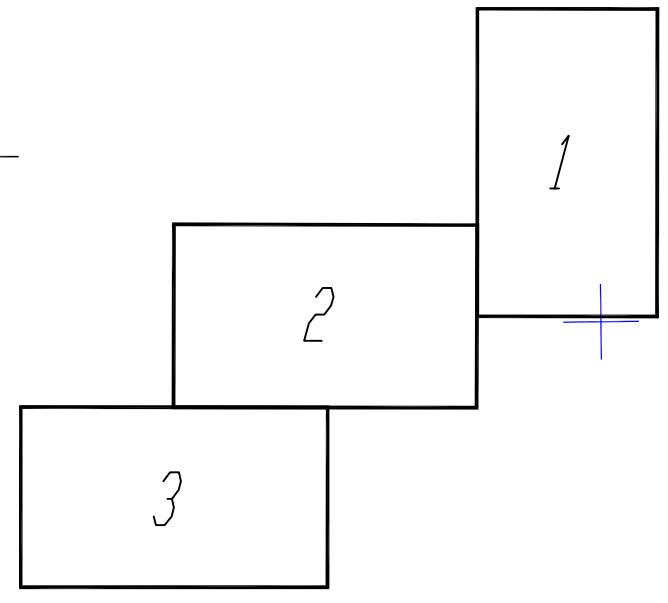
Nie wyklucza się istnienia w terenie innych  
nie wykazanych na niniejszej mapie urządzeń  
podziemnych, które nie były zgłoszone do  
inwentaryzacji lub o których brak jest  
informacji w instytucjach branżowych

Z materiałów PZUDP  
uwzględniono projekt nr  
e/14/2013 w/s 200/2013  
o 517/2013 w/13/2014  
13.06.2014  
Data \_\_\_\_\_ Podpis \_\_\_\_\_

Niniejsza mapa może służyć do celów projektowych  
z wyłączeniem paragrafu 79 ust. 5 rozporządzenia  
MSWiA z dnia 9.11.2011 r. w sprawie standardów  
technicznych wykonywania geodezyjnych pomiarów  
sytuacyjnych i wysokościowych oraz opracowywania  
i przekazywania wyników tych pomiarów do państwowego  
zasobu geodezyjnego i kartograficznego.





Mapę wykonał geodeta uprawniony Wojciech Kidała  
nr. uprawnień 7048 zakres 1, 2,3  
Data wykonania 04.06.2014r.

ARKUSZ 3 (3)



**LEGENDA**

**SIECI ISTNIEJĄCE**

-  wodociąg
-  kanalizacja sanitarna i przyłącza kanalizacyjne
-  kabel energetyczny
-  gazociąg