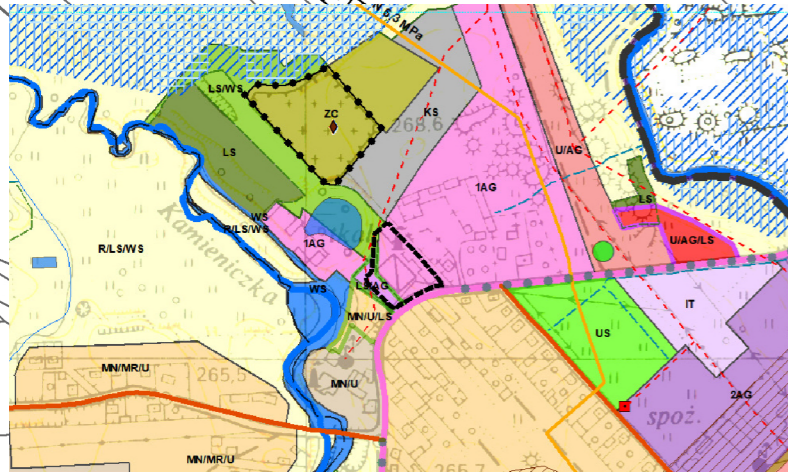


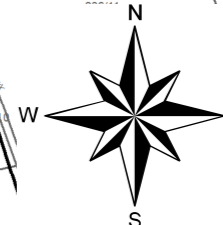

MIEJSCOWY PLAN ZAGOSPODAROWANIA PRZESTRZENNEGO DLA OBSZARU POŁOŻONEGO W PÓŁNOCNEJ CZĘŚCI OBRĘBU KAMIENICA POLSKA PRZY ULICY MARII KONOPNICKIEJ

PROGNOZA ODDZIAŁYWANIA NA ŚRODOWISKO Skala 1:1000

WYRYS ZE STUDIUM UWARUNKOWAŃ I KIERUNKÓW
ZAGOSPODAROWANIA PRZESTRZENNEGO GMINY KAMIENICA POLSKA
PRZYJĘTEGO UCHWAŁĄ Nr 178/XXXVI/2017 RADY GMINY KAMIENICA POLSKA
Z DNIA 25 WRZEŚNIA 2017 ROKU



granicę obszaru objętego planem



Legenda

- granice obszaru objętego planem
- linie rozgraniczające tereny o różnym przeznaczeniu lub różnych zasadach zagospodarowania
- symbole terenów
- teren obiektów produkcyjnych, składów i magazynów oraz zabudowy usługowej
- tereny lasu
- teren drogi publicznej klasy dojazdowej
- nieprzekraczalne linie zabudowy
- 9m miejsce wskazania odległości nieprzekraczalnej linii zabudowy od linii rozgraniczającej
- granice wydzielenia wewnętrznego
- symbol wydzielenia wewnętrznego
- obszar położony w strefie 150 m ochrony sanitarnej wokół cmentarza
- obszar położony w granicach Głównego Zbiornika Wód Podziemnych Nr 327 Lubliniec - Myszków

Oznaczenia prognozy

- Funkcje o pozytywnym wpływie na środowisko
- Funkcje o umiarkowanym wpływie na środowisko, powodujące przekształcenia w środowisku przyrodniczym i krajobrazie, skutkujące emisją zanieczyszczeń do atmosfery i wód

OPRACOWANIE:

KONSORCJUM FIRM
IPF PROJEKT s.a. i Land

Anna Wilczak - główny projektant
kwalifikacje do wykonywania zawodu urbanisty na terytorium
Rzeczypospolitej Polskiej - zaśw. Nr Z-3684/KW/235/2014,
Rzecznikowa Towarzystwa Urbanistów Polskich

Michał Włacek - główny projektant
kwalifikacje do wykonywania zawodu urbanisty na terytorium
Rzeczypospolitej Polskiej - zaśw. Nr Z-567/KW/411/2014,
Rzecznikowa Towarzystwa Urbanistów Polskich

Rafał Odachowski - projektant