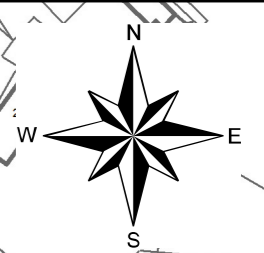



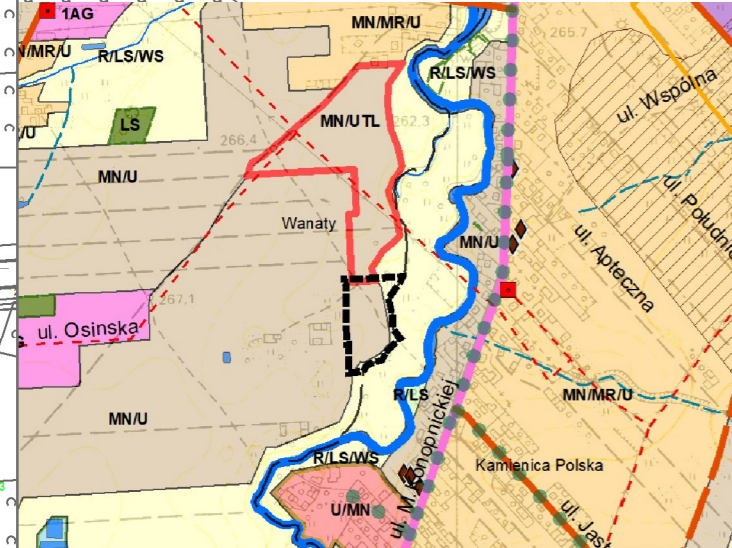
MIEJSCOWY PLAN ZAGOSPODAROWANIA PRZESTRZENNEGO DLA OBSZARU POŁOŻONEGO WE WSCHODNIEJ CZĘŚCI OBRĘBU WANATY W REJONIE ULICY OSIŃSKIEJ

RYSUNEK PLANU - PROJEKT Skala 1:1000

ZAŁĄCZNIK NR 1



WYRYS ZE STUDIUM UWARUNKOWAŃ I KIERUNKÓW ZAGOSPODAROWANIA PRZESTRZENNEGO GMINY KAMIENICA POLSKA, PRZYJĘTEGO UCHWAŁĄ NR 178/XXVI/2017 RADY GMINY KAMIENICA POLSKA Z DNIA 25 WRZEŚNIA 2017 ROKU



granicę obszaru objętego planem

Legenda

granicę obszaru objętego planem

linie rozgraniczające tereny o różnym przeznaczeniu lub różnych zasadach zagospodarowania

nieprzekraczalne linie zabudowy

symbole terenów o określonym przeznaczeniu terenów oraz ustalonych zasadach i warunkach zagospodarowania

1MN/U teren zabudowy mieszkaniowej jednorodzinnej oraz zabudowy usługowej

ZP teren zieleni urządzonej

KDW teren drogi wewnętrznej

KDPJ teren ciągu pieszo-jezdnego

6,0m miejsce wskazania szerokości drogi w liniach rozgraniczających

6m miejsce wskazania odległości nieprzekraczalnej linii zabudowy od linii rozgraniczającej

granicę obszarów, na których prawdopodobieństwo wystąpienia powodzi jest niskie i wynosi 0,2% (raz na 500 lat)

obszar położony w granicach Głównego Zbiornika Wód Podziemnych Nr 327 Lubliniec-Myszków

orientacyjne linie rozgraniczające poza granicami obszaru objętego planem

